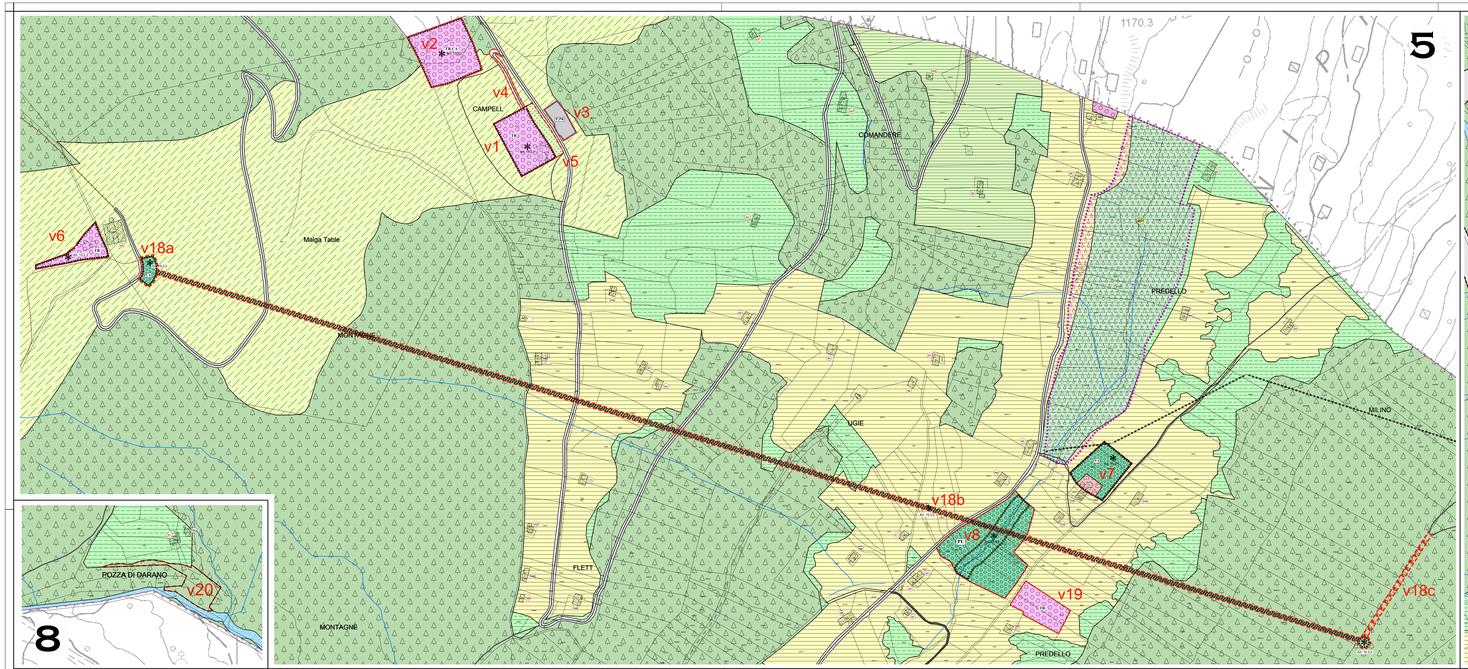

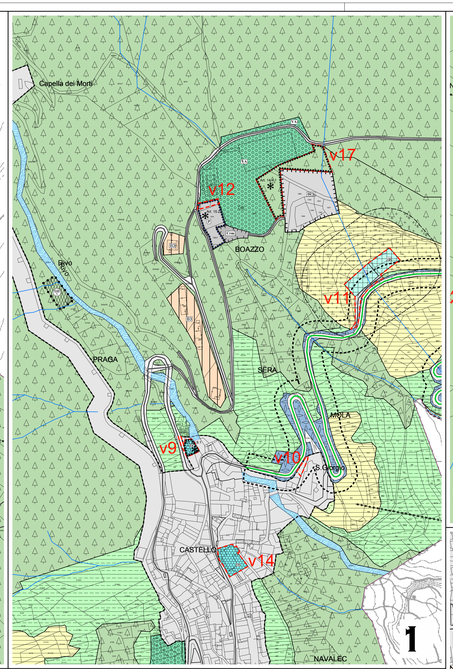

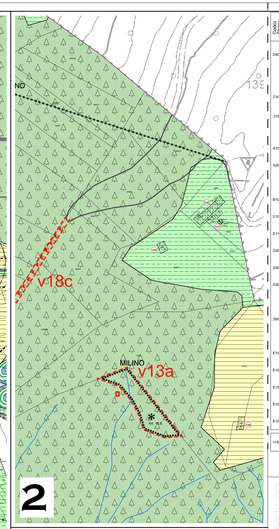

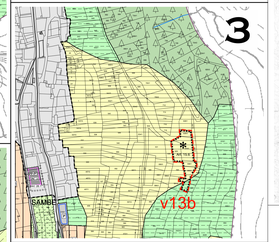

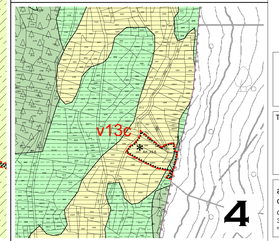

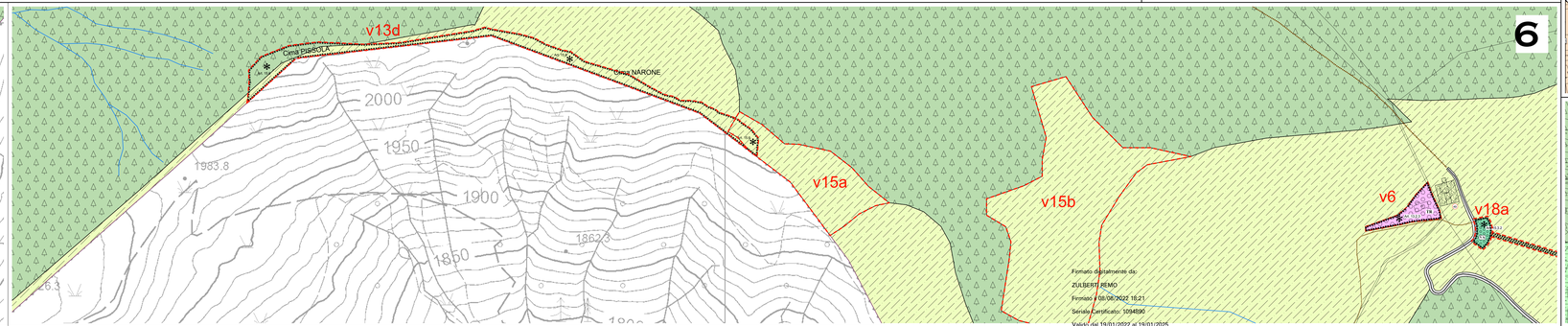

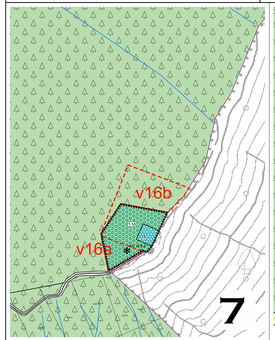

LEGENDA - Scala1:2.000

Sistema insediativo ed infrastrutturale

CODICE		
Z401	Confine comunale e supporto mappale	
	Toponimi	
	ACQUE PUBBLICHE	
Z402	Fiumi / Torrenti intubati	Art 18.3
Z404	Torrenti	Art 18.3
	ZONE ED EDIFICI STORICI	
A101	Insediamenti storici	Art. 10.1
A301	Patrimonio Edilizio Montano	Art. 10.4
	ZONE DESTINATE ALL'INSEDIAMENTO	
B102	Residenziali di completamento	Art. 12.4
C101	Residenziali nuove	Art. 12.5
D103	Area terziaria direzionale / Area commerciale / residenziale	Art. 12.4
D201	Attrezzature ricettive alberghiere	Art. 12.7
D207	Servizi Turistico Ricettivi	Art. 12.2
D205	Colonie e ostelli	Art. 12.3
	NORME PUNTUALI	
Z802	Specifico riferimento normativo *(particolare 2802 = artiglieria 2802)*	
	ZONE AGRO-SILVO-PASTORALI	
E102	Agricole del PUP art. 37 PUP	Art. 14.1
E104	Agricole di pregio	Art. 14.2
E106	Agricole di rilevanza locale	Art. 14.3
E108	Boschi	Art. 14.4
E107	Pascoli	Art. 14.6
v101	Varianti cartografiche	

CODICE		
	AZIENDE AGRICOLE SPECIALIZZATE	
E201	Azienda specializzata zootecnica *A.1 A.2 A.3*	Art. 12.1
E202	Attività Agricola compatibile	Art. 12.3
	ZONE PER ATTREZZATURE E SERVIZI PUBBLICI	
F301	Verde attrezzato e sportivo	Art. 15.3
F302	Parco pubblico	Art. 15.5
F304 F305	Parcheggi esistenti e di progetto	Art. 17
F401 F402	Cimiteri *F402* di Progetto	Art. 15.1
B117	Verde di progettazione	Art. 14.7
E105	Discarica di inerti	Art. 15.4
C104	Centro raccolta materiali	Art. 15.2
B104	Parcheggio privato di progetto	Art. 26.1
	STRUMENTI ATTUATIVI SUBORDINATI	
Z808	Progetto Convenzionato *PC 2 Parcheggio in centro storico* *PC 3 Rispetto cimiteriale*	Art. 20.1 Art. 12.2
	AREE DI RISPETTO E TUTELA	
Z403	Rispetto cimiteriale	Art. 16.1
Z404	Rispetto stradale	Art. 16.2
Z405	Siti Inquinati Bonificati	Art. 16.7
Z406	Aree di recupero ambientale	Art. 14.5
Z416	Riserva Provinciale	Art. 14.8.2
Z417	Riserva Locale	Art. 14.8.2
Z508	Zone Speciali di Conservazione	
	INFRASTRUTTURE	Art. 17
F101 F102	IV° Categoria esistente	
F103 F104	Locale esistente	
F410	Pedonali di progetto	Art. 17.4
F408	Spazi a servizio della mobilità	Art. 17.5
F409	Elettrodotti BT	

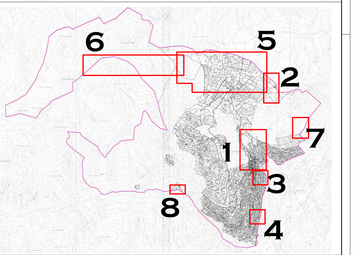

PROVINCIA AUTONOMA DI TRENTO

COMUNE DI CASTEL CONDINO

PIANO REGOLATORE GENERALE

VARIANTI NUMERATE SUL SISTEMA INSEDIATIVO DI PROGETTO

TAVOLA	SCALA	DATA
V.1	1:2.000	AGOSTO 2022
		Approvazione

Collaboratori: geom. Valentina Chiarelli geom. Matteo Stefenelli

architetto urbanista
dott. arch. REMO ZULBERTI
Cimego, P.zza Principale, 84
38083 Borgo Chiese (TN)
remozulberti@hotmail.com

Ordine degli Architetti Pianificatori Paesaggisti e Conservatori della Provincia di Trento
Dott. Architetto
REMO ZULBERTI
692 sez. A ARCHITETTURA

Firmato digitalmente da:
ZULBERTI REMO
Firmato il 08/06/2022 16:21
Serial#: Certificato: 109490
Valido dal 19/01/2022 al 19/01/2025

InfoCamere Qualified Electronic Signature CA